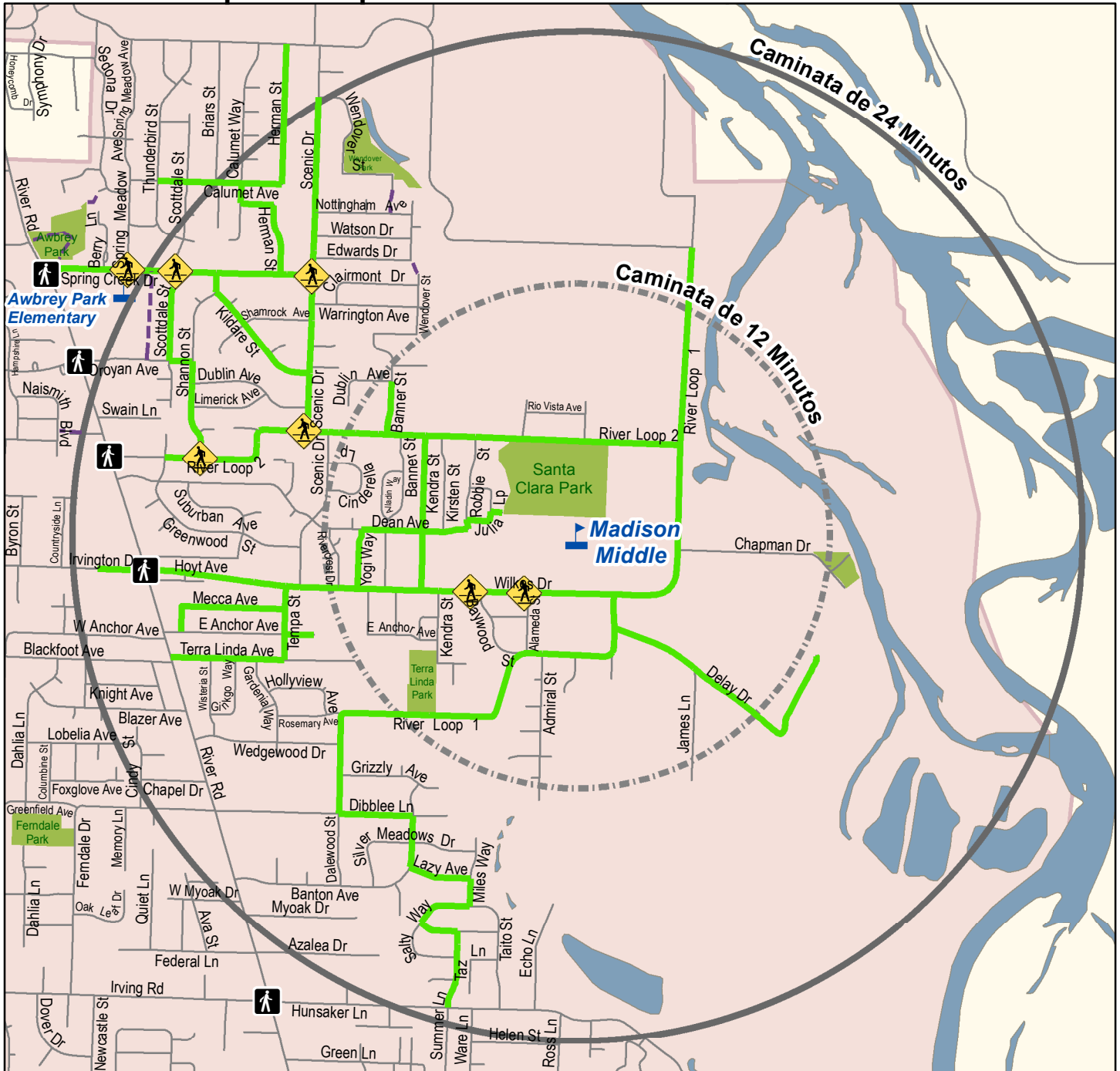


Madison Middle School

Recorridos Disponibles para Caminar a la Escuela



Este mapa es una guía para ayudar a los padres de familia o tutores legales a escoger un recorrido que sus hijos caminarán para ir a la escuela cuando sea posible. Los recorridos que se recomiendan normalmente tienen aceras y cruces peatonales protegidos, o usan calles del vecindario con poco tráfico.

Es buena idea hacer el recorrido junto a su hijo para asegurarse de que ese es el camino más seguro para ir de su casa a la escuela. Enséñele a sus hijos a obedecer las reglas de seguridad vial que se encuentran en sus recorridos. Su distrito escolar y las autoridades viales competentes no supervisan los recorridos de este mapa ni se responsabilizan por los estudiantes cuando se están transportando desde y hacia la escuela.

Actualizado: 8/16/2017



Point2point

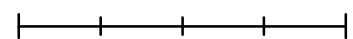
N













0

0.25

0.5 Miles



 Recorridos Disponibles	 Cruce Señalizado*	 Parque
 Uso Compartido de la Vía	 Caminata de 12 Minutos	 Escuela
 Carretera	 Caminata de 24 Minutos	 Límite Aledaño de Asistencia
 Cruce Marcado*		

*Cruce Recomendado